

MODULARIO
F. rig. rend. 487



MINISTERO DELLE FINANZE
DIPARTIMENTO DEL TERRITORIO

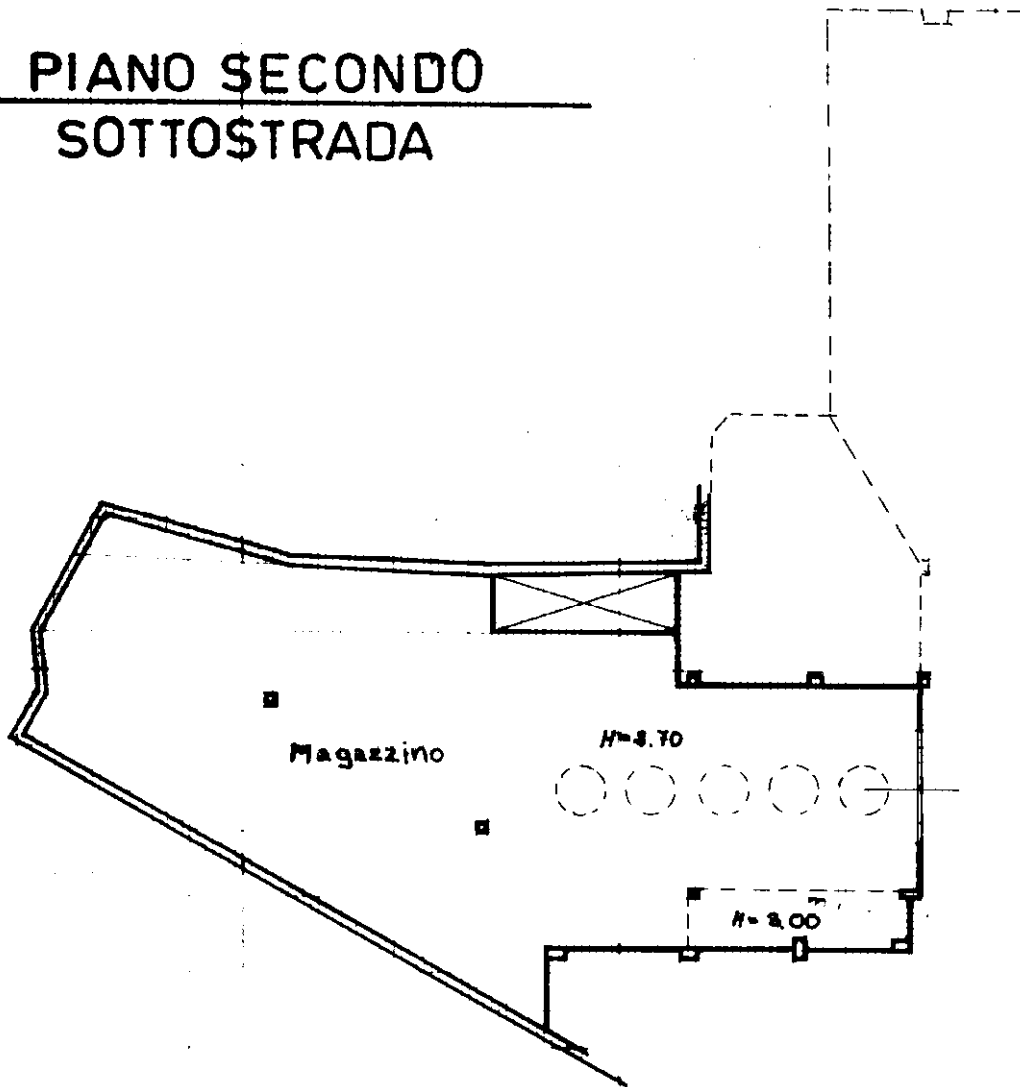
CATASTO EDILIZIO URBANO (RDL 13-4-1939, n. 652)

MOD. BN (CEU)

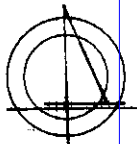
LIRE
500

Planimetria di u.i.u. in Comune di Ascoli Piceno via FAIANO civ.

PIANO SECONDO SOTTOSTRADA



ORIENTAMENTO




SCALA DI 1:200

Catasto dei Fabbricati - Situazione al 04/11/2017 - Comune di ASCOLI PICENO (A462) - Foglio: 69 - Particella: 4 - Subalterno: 92 >
VIA FAIANO piano: S2;

Dichiarazione di N.C.
Ultima planimetria

Compilata dal geom. XERI Aldo
(Titolo, cognome e nome)

RISERVATO ALL'UFFICIO



301168

MODULARIO
F. rig. rend. 497



MINISTERO DELLE FINANZE
DIPARTIMENTO DEL TERRITORIO
CATASTO EDILIZIO URBANO (RDL 13-4-1939, n. 652)

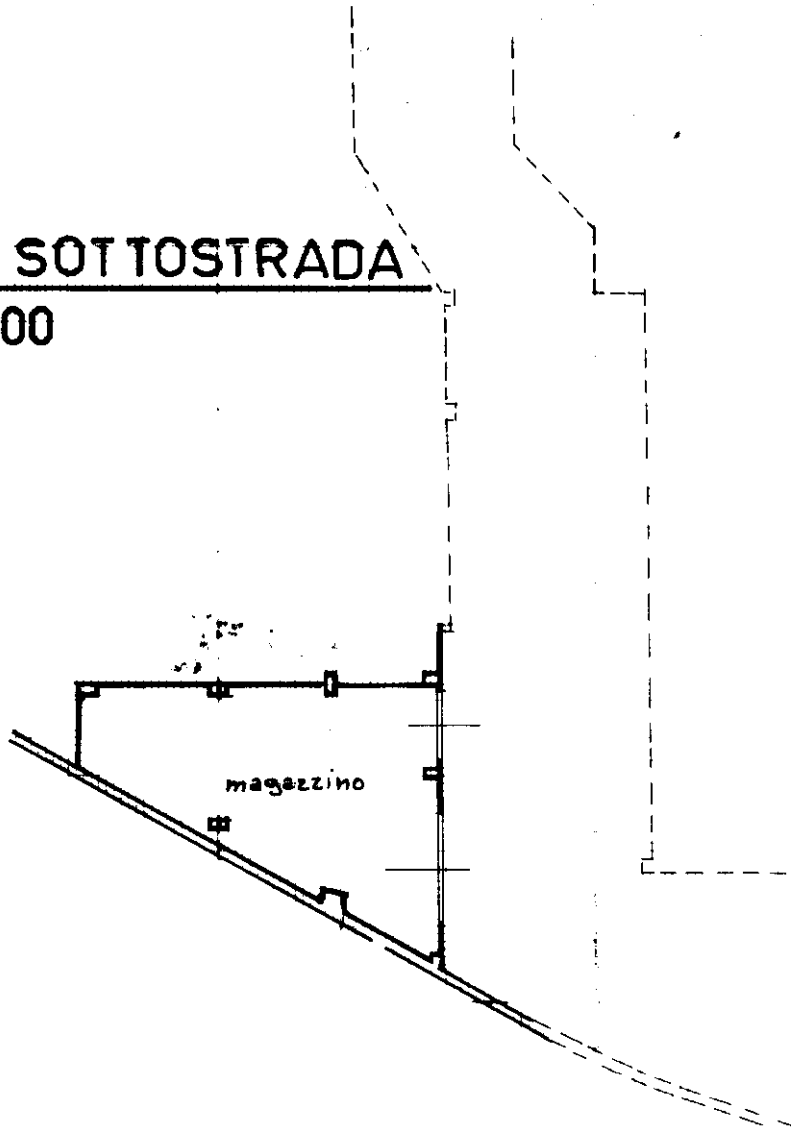
MOD. **BN** (CEU)

LIRE
500

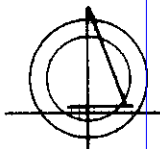
Planimetria di u.i.u. in Comune di Ascoli Piceno via Faiano civ.

PIANO SECONDO SOTTOSTRADA

h=3.00



ORIENTAMENTO



SCALA DI 1:200

Situazione al 04/11/2017 - Comune di ASCOLI PICENO (A462) - Foglio: 69 - Particella: 4 - Subalterno: 91 >
Catasto dei Fabbricati - S2;
VIA FAIANO piano: S2;

Dichiarazione di N.C.
Denuncia di variazione

Compilata da geom. NERI Aldo
(Titolo, cognome e nome)

RISERVATO ALL'UFFICIO

Data presentazione:02/06/1997 - Data: 04/11/2017 - n. T46273 - Richiedente: CRSNGL63P10A462M

Totale schede formate di acquisizione: 14 (10 x 297) e formate stampa richiesto: 14 (10 x 297)

F. 63
n. 9 sub. 91

della provincia di Ascoli Piceno 382
data 24-5-97 Firma Neri

50168

